

«СОГЛАСОВАНО»

Руководитель департамента  
образования мэрии города  
Магадана

  
А.А. Юрздицкий  
« 12 » августа 2022г.

«УТВЕРЖДАЮ»

Директор МАУ ДО  
«Детский экологический центр»

  
Н.Г. Игнатовская  
« 12 » августа 2022г.

«СОГЛАСОВАНО»

Врио начальника УГИБДД  
УМВД России по Магаданской  
области

  
В.В. Ходаков  
« 12 » августа 2022г.

# ПАСПОРТ

дорожной безопасности

образовательной организации

МАУ ДО «Детский экологический центр»

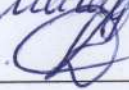
Магадан

2022 год

## СОДЕРЖАНИЕ

### Корректировка паспорта

Ответственным работником за мероприятие по  
профилактике ДДТТ считать Старцеву М.А.  
в соответствии с приказом № 100 от 20.07.2023  
Вместо зам. директора по УВР Коршуновой И.В.  
правильно считать Биткову Галину Викторовну.

Актуализировано по состоянию на 01.08.2023,  
ст. Инспектор по ОП ООАР ПОУ ПБРР и ВПО УГИБДД УМВД  
России по Магаданской области, майор полиции  
Задровский Д.В.  01.08.2023



## I. Общие сведения об объекте

Наименование организации, являющейся правообладателем объекта (территории)	Муниципальное автономное учреждение дополнительного образования «Детский экологический центр» (далее МАУ ДО «ДЭЦ»)
Адрес объекта (территории)	г. Магадан, ул. Скуридина, д. 7
Телефон, факс	8 (4132) 65-30-32
Телефон	8 (4132) 65-27-14
Адрес электронной почты	magdez@mail.ru
Основной вид деятельности органа (организации), являющегося правообладателем объекта (территории)	Дополнительное образование детей

Ф.И.О. должностного лица, осуществляющего непосредственное руководство деятельностью работников на объекте (территории)	Игнатовская Наталья Геннадьевна
Служебный телефон	8 (4132) 65-30-32
Мобильный телефон	+7 914 855-01-74
Факс	8 (4132) 65-30-32
Электронная почта	magdez@mail.ru, ignnat@bk.ru

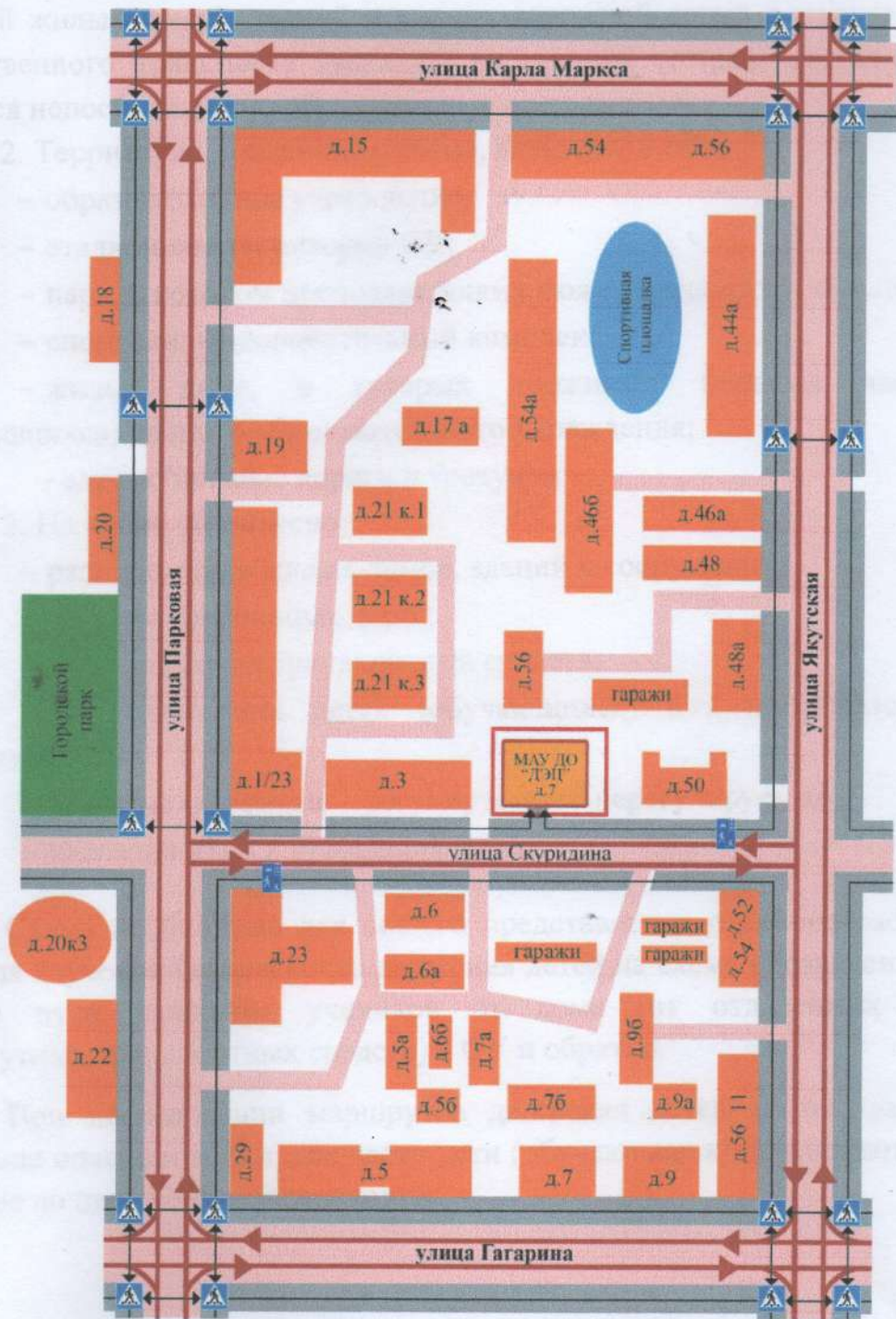
Заместитель директора по учебно-воспитательной работе	Дорогая Елена Игоревна Коршунова Ирина Владимировна
Служебный телефон	65-49-02 60-17-31 65-27-14
Ответственный работник муниципального органа образования	Семёнова Руслана Валерьевна
Служебный телефон	65-34-13
Ответственные от Госавтоинспекции:	
Старший инспектор (по пропаганде БДД)	По согласованию
Служебный телефон	69-60-13
Инспектор (по пропаганде БДД)	По согласованию
Служебный телефон	69-60-13
Ответственный работник за мероприятия по профилактике детского травматизма	Шутова Мария Викторовна
Служебный телефон	65-49-02
Руководитель или ответственный дорожно-эксплуатационной организации, осуществляющей содержание улично-дорожной сети (УДС)	Директор МБУ «ГЭЛУД» Костюков Петр Петрович
Служебный телефон	22-03-00
Руководитель или ответственный дорожно-эксплуатационной организации, осуществляющей содержание технических средств организации дорожного движения (ТСОДД)	Директор МБУ «Горсвет» Михайлов Сергей Владимирович
Служебный телефон	62-68-30

Количество обучающихся	200
Наличие уголка БДД	1 этаж, холл
Наличие класса по БДД	нет
Наличие автогородка (площадки) по БДД	нет
Наличие автобуса в МАУ ДО «ДЭЦ»	нет
Владелец автобуса	нет
Время занятий	
1 смена	9.00-13.00
2 смена	14.00-20.00

### ТЕЛЕФОНЫ ОПЕРАТИВНЫХ СЛУЖБ

Единая служба спасения	101, 112
МКУ «Управление по делам ГО и ЧС мэрии города Магадана»	62-50-46 13-44
Главное управление МЧС по Магаданской области	600-923
УГИБДД УМВД России по Магаданской области	69-60-20 69-60-21

## II. План-схема района расположения МАУ ДО «ДЭЦ», пути движения транспортных средств и детей (обучающихся)



- жилая застройка
- проезжая часть
- тротуар
- движение транспортных средств
- движение детей (учеников) в (из)МАУ ДО «ДЭЦ»
- пешеходный переход
- жилая зона

## Рекомендации к составлению плана-схемы района расположения ОУ

1. Район расположения образовательного учреждения определяется группой жилых домов, зданий и улично-дорожной сетью с учетом остановок общественного транспорта (выходов из станций метро), центром которого является непосредственно образовательное учреждение;

2. Территория, указанная в схеме, включает в себя:

- образовательное учреждение;
- стадион вне территории ОУ;
- парк, в котором преподавателями может проводиться занятие;
- спортивно-оздоровительный комплекс;
- жилые дома, в которых проживает большая часть детей (обучающихся) данного образовательного учреждения;

- автомобильные дороги и тротуары

3. На схеме обозначено:

- расположение жилых домов, зданий и сооружений;
- сеть автомобильных дорог;
- пути движения транспортных средств;
- пути движения детей (обучающихся) в / из образовательного учреждения;

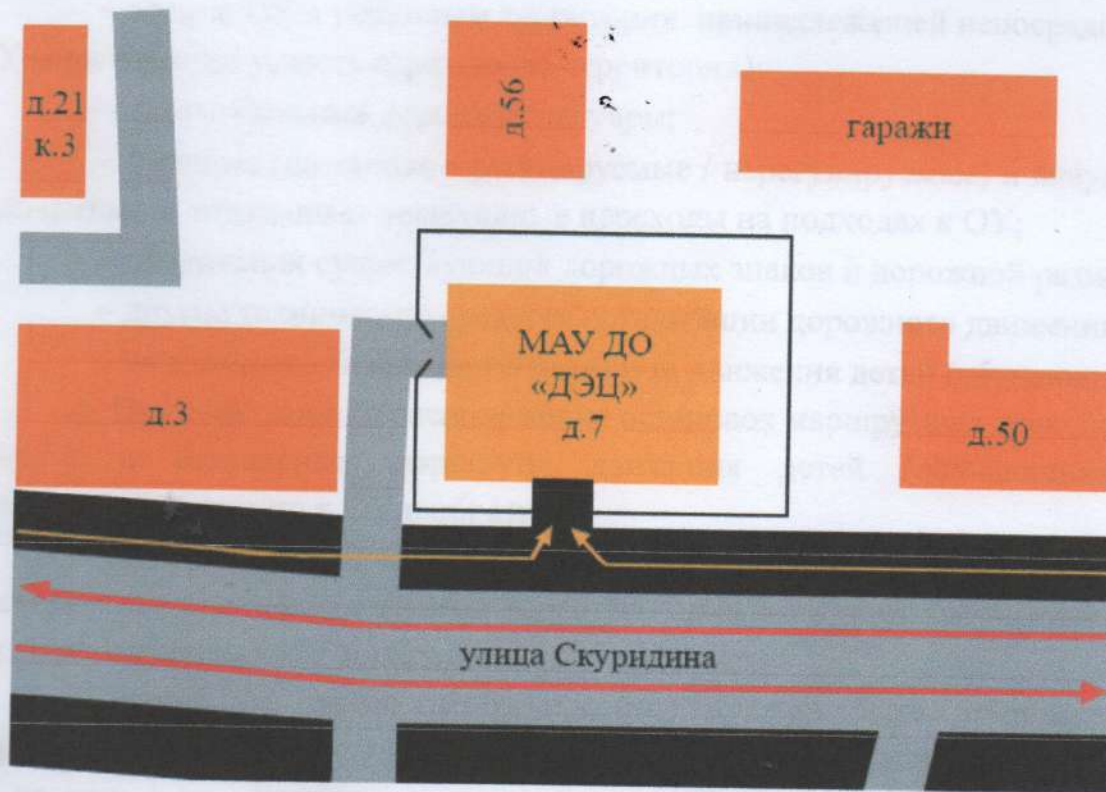
- уличные (наземные – регулируемые / нерегулируемые);

- названия улиц и нумерация домов.

Схема необходима для общего представления о районе расположения ОУ. Для изучения безопасности движения детей на схеме обозначены наиболее частые пути движения учеников от дома (от отдаленных остановок маршрутных транспортных средств) к ОУ и обратно.

При исследовании маршрутов движения детей необходимо уделить внимание опасным зонам, где часто дети (обучающиеся) пересекают проезжую часть не по пешеходному переходу.

### III. План-схема организации дорожного движения в непосредственной близости от МАУ ДО «ДЭЦ», маршруты движения транспортных средств и детей (обучающихся)



- жилая застройка
- проезжая часть
- тротуар

- движение транспортных средств
- движение детей (обучающихся) в (из) МАУ ДО «ДЭЦ»



## Рекомендации к составлению схемы организации дорожного движения в непосредственной близости от ОУ

1. Схема организации дорожного движения ограничена автомобильными дорогами, находящимися в непосредственной близости от образовательного учреждения

2. На схеме обозначено:

- здание ОУ с указанием территории, принадлежащей непосредственно ОУ (при наличии указать ограждение территории);
- автомобильные дороги и тротуары;
- уличные (наземные – регулируемые / нерегулируемые) и внеуличные (надземные и подземные) пешеходные переходы на подходах к ОУ;
- дислокация существующих дорожных знаков и дорожной разметки;
- другие технические средства организации дорожного движения;
- направление безопасного маршрута движения детей (обучающихся);





3. На схеме указано расположение остановок маршрутных транспортных средств и безопасные маршруты движения детей (обучающихся) от остановочного пункта к ОУ и обратно;

4. При наличии стоянки (парковочных мест) около ОУ, указывается месторасположение и безопасные маршруты движения детей (обучающихся) от парковочных мест к ОУ и обратно.

К схеме (в случае необходимости) должен быть приложен план мероприятий по приведению существующей организации дорожного движения к организации движения, соответствующей нормативным техническим документам, действующим в области дорожного движения, по окончании реализации которого готовится новая схема.

**IV. Пути движения транспортных средств к местам разгрузки/погрузки и рекомендуемые безопасные пути передвижения детей (обучающихся) по территории МАУ ДО «ДЭЦ»**



-  - въезд / выезд грузовых транспортных средств
-  - движение грузовых транспортных средств по территории МАУ ДО «ДЭЦ»
-  - движение детей (обучающихся) на территории МАУ ДО «ДЭЦ»
-  - место разгрузки / погрузки

**Рекомендации к составлению схемы пути движения транспортных средств к местам разгрузки/погрузки и рекомендуемые безопасные пути передвижения детей по территории ОУ**

На схеме указывается примерная траектория движения транспортного средства на территории ОУ, в том числе место погрузки/разгрузки, а также безопасный маршрут движения детей во время погрузочно-разгрузочных работ.

В целях обеспечения безопасности движения детей по территории ОУ необходимо исключить пересечение пути движения детей и пути движения транспортных средств.